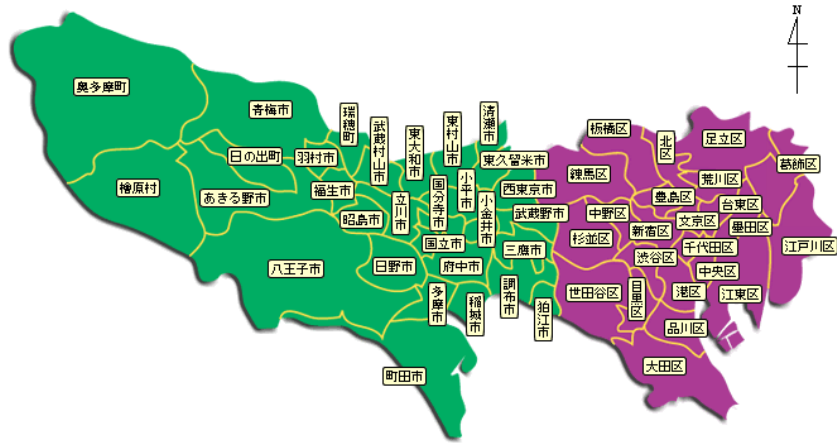


4.校地・校舎等の施設その他の学生の教育研究環境

(1) 都道府県内における位置関係の図面

都内区市町村地図 (東京都公式ホームページより)

23区,26市,5町,8村(平成30年3月1日現在)



中野区内町位置図 (みんなの行政地図ホームページより)



(2) 最寄駅からの距離、交通機関及び所要時間がわかる図面

本学の所在地

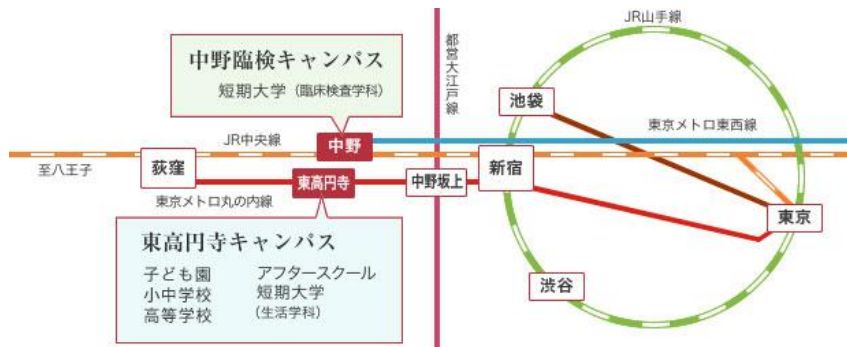
①東京都中野区本町六丁目 38 番 1 号 (本町校舎) 食物栄養学科

(通称：東高円寺キャンパス、最寄り駅：東京メトロ丸ノ内線「東高円寺駅」徒歩 6 分)

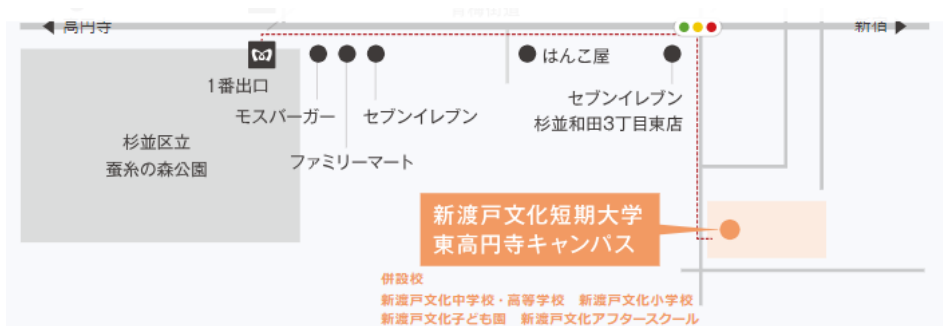
②東京都中野区中野三丁目 43 番 16 号 (中野校舎) 臨床検査学科

(通称：中野臨検キャンパス、最寄り駅：JR 中央・総武線「中野駅」徒歩 6 分)

主要な駅からの路線図



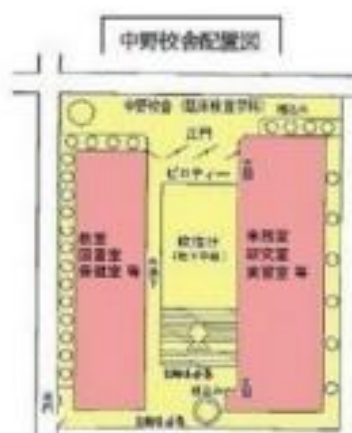
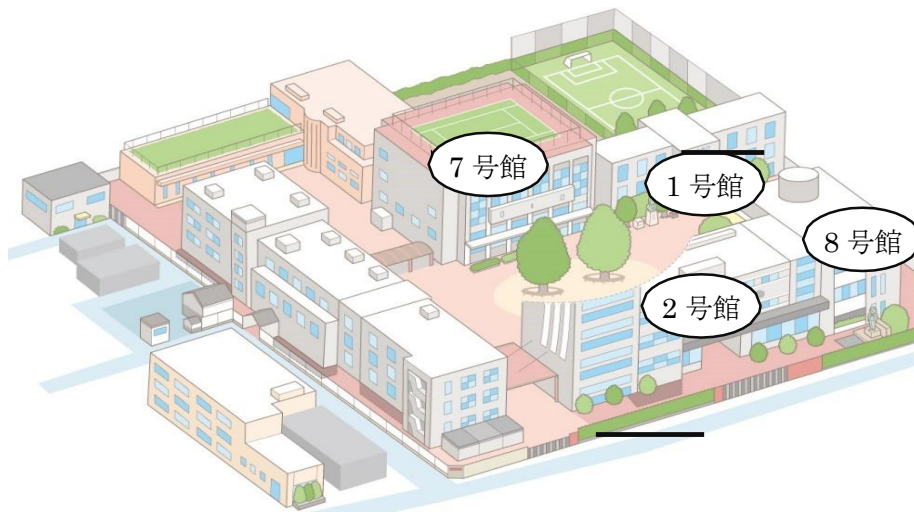
主要駅から「東高円寺」駅までのアクセス方法



(3) 校舎、運動場の配置図

本町校舎（東高円寺キャンパス）

短期大学（食物栄養学科）、併設（高等学校・中学校・小学校・幼稚園）



色塗り部分は短期大学が専用する校地・校舎。網掛け部分は共用部分。

<校地等 (㎡)>

短期大学

校地等	区分	専用	共用	計	備考
本町校舎 食物栄養 学科	校舎敷地	3,738	480	4,218	校地等共用 各校基準面積 新渡戸文化高等学校 8,400㎡ 新渡戸文化中学校 3,600㎡ 新渡戸文化小学校 3,600㎡ 新渡戸文化幼稚園 640㎡
	運動場用地	0	2,367	2,367	
	小計	3,738	2,847	6,585	
中野校舎 臨床検査 学科	校舎敷地	1,474	0	1,474	
	運動場用地		0	0	
	小計	1,474	0	1,474	
全体	校舎面積計	5,212	2,847	8,059	

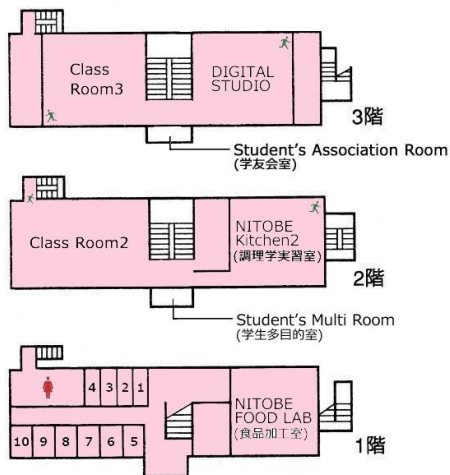
(4) 校舎の平面図

本町校舎 短期大学食物栄養学科使用施設

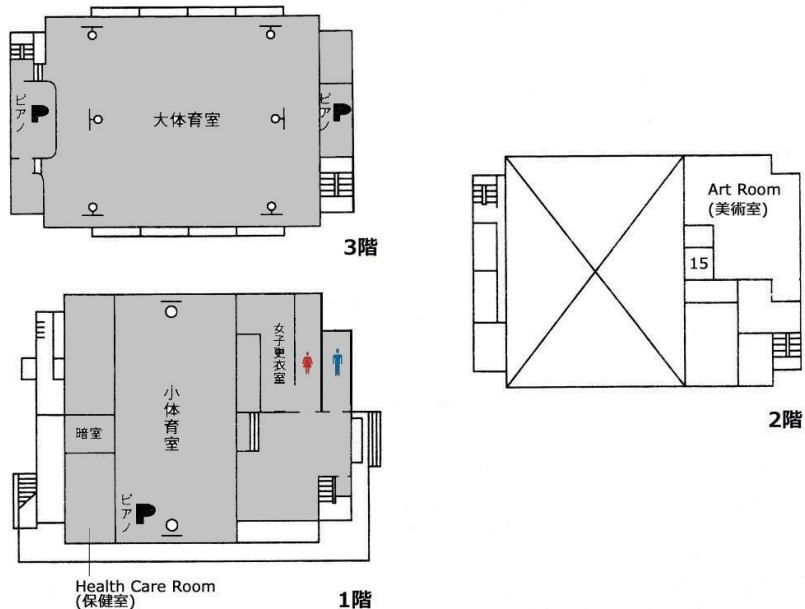
短大専用施設（ピンク） 共用施設（グレー）

短大 教室配置図

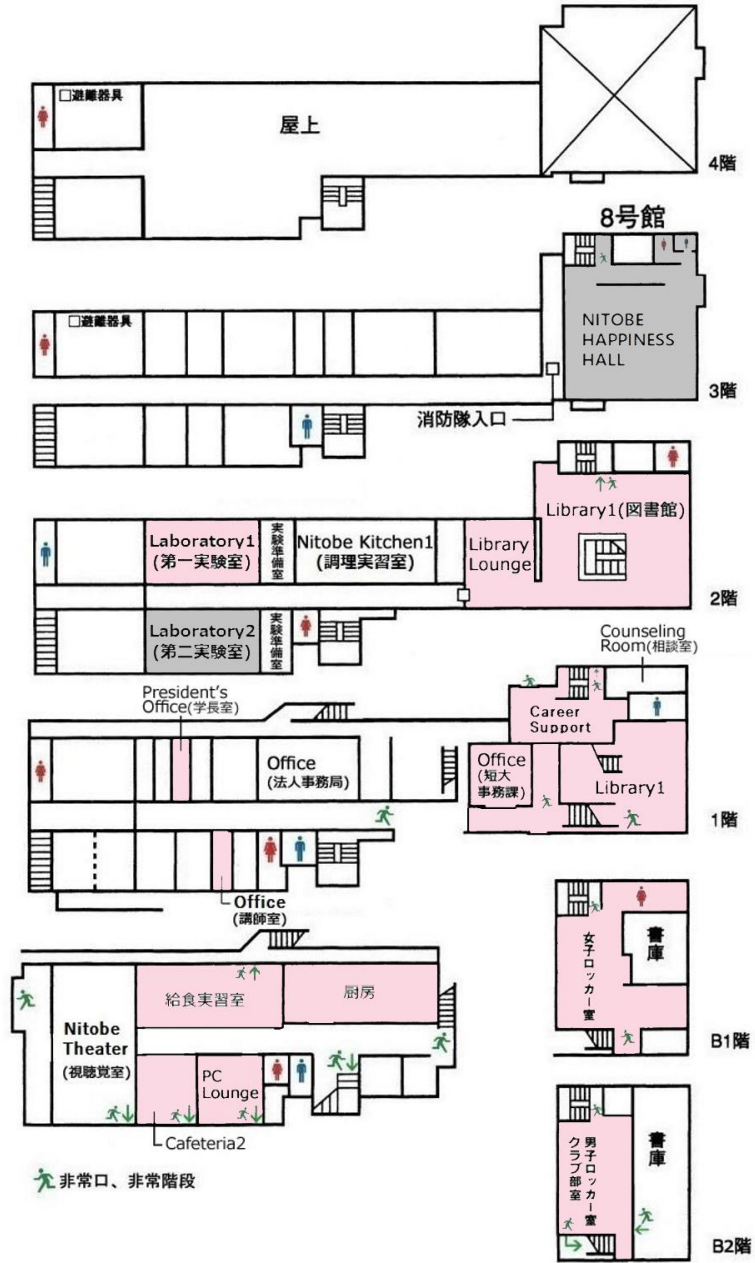
1号館（新渡戸記念館）



7号館 体育館



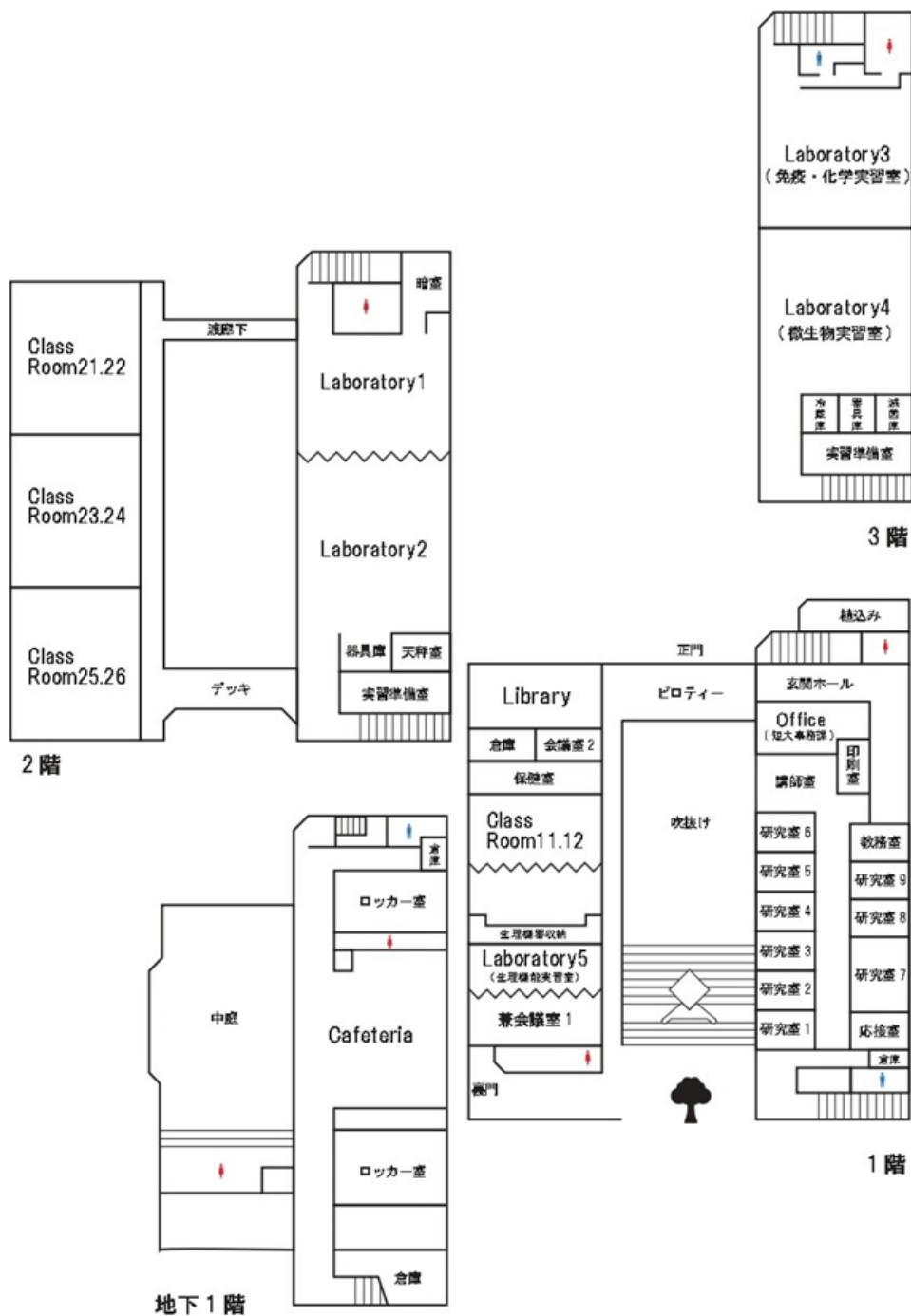
2号館



短期大学（食物栄養学科）使用教室等

号館・施設名		面積（㎡）
1号館		
1F	Food Lab（食品加工室）	132
	研究室1-10	106
2F	Classroom2	145
	Nitobe Kitchen2（調理学実習室）	145
	学生多目的室	9
3F	Classroom3	120
	Digital Studio	93
	学友会室	9
2号館・8号館		
全階	図書館	749
地階	カフェテリア・給食実習室	257
	PCラウンジ・給食実習室	68
	女子ロッカー室	110
	男子ロッカー室・部室	111
1F	学長室	19
	非常勤講師室	23
	短大事務課	68
	キャリアサポートセンター	74
2F	Lab1（第1実験室）	135
	Lab2（第2実験室） ※共用	135
3F	HappinessHall ※共用	300
7号館		
全階	体育館 ※共用	2,765
	保健室 ※共用	53

中野臨検キャンパス 教室配置図



短期大学（臨床検査学科）使用教室等

中野校舎（専用）		施設名	面積（㎡）
1F	Classroom11.12		111
	Laboratory5（生理機能・兼会議室）		42
	Library		55
	Conference2		15
	倉庫		12
	保健室		28
	Office（短大事務課）		35
	講師室・印刷室		25
	研究室1-7		168
	応接室		12
	2F	Classroom21・22	
Classroom23・24			111
Classroom25・26			111
Laboratory1（暗室含む）			125
Laboratory2（実験準備室含む）			125
3F	Laboratory3（免役・化学）		125
	Laboratory4（微生物・準備室含む）		125
地階	カフェテリア		110
	ロッカー室		70
東高円寺キャンパス（共用）		施設名	
全階	体育館	※共用	2,765
	HappinessHall	※共用	300
	Laboratory1（準備室含む）	※共用	135
	Laboratory1（準備室含む）	※共用	135

○二校地について



両校地の距離は約850m 徒歩約10分
移動方法は徒歩又は自転車